




TABULKA POČÍTAČŮ NÁPRAV (umístěny v RD PZZ km 68,493 (P766))	
ÚSEK	SNÍMAČE
T1P	PBP1, PBP3
T2P	PBP2, PBP4

LEGENDA:  
**ČERNĚ** je vyznačeno stávající zařízení  
**ZELEŇĚ** je vyznačeno rušené zařízení  
**ČERVENĚ** je vyznačeno nové zařízení

Revize:	Datum:	Popis:	Kontroloval:
001	18.08.2021	Dokumentace k připomínkovému řízení	Ing. Marek Tyr
002	18.10.2021	Dokumentace ke stavebnímu povolení	Ing. Marek Tyr
003	30.01.2022	Čistopis dokumentace	Ing. Marek Tyr

Stavebník/Investor:	<b>Správa železnic, státní organizace</b>	
Adresa:	Dlážděná 1003/7, 110 00 Praha 1	
Zástupce investora:	Stavební správa západ	
Adresa:	Sokolovská 1995/278, 190 00 Praha 9	

Zhotovitel stavby:	<b>TMS Projekt s.r.o.</b>		
Adresa:	Dubičské 106, 373 71 Dubičné		
Kontakt:	T: +420 378 229 850 E: projekce@tmsplzen.cz		
Zhotovitel objektu:	<b>TMS Projekt s.r.o.</b>		
Adresa:	Dubičské 106, 373 71 Dubičné		
Kontakt:	T: +420 378 229 850 E: projekce@tmsplzen.cz		
Hlavní projektant (HIP):	Specialista:	Odpovědný projektant:	Zpracovatel:
Ing. Marek Tyr	Miroslava Rollingerová	Ing. Petr Štengl	Miroslava Rollingerová

Název stavby/akce:	<b>Výstavba PZS se závory P766 v km 68,493 na trati Domažlice - Planá</b>	Označení (S-kód): S632000130	
Název části:	Přejezdové zabezpečovací zařízení	Označení zhotovitele: 193/SOD/20	
Název objektu:	<b>PZS v km 68,493 (P766)</b>	Označení části: <b>D.1.1.3</b>	
Název přílohy:	Situační schéma	Označení objektu/komplexu: <b>PS 01</b>	
Kraj:	Katastrální území: Pernolec [618586] Malý Rapotín [764922] Tachov [764914]	TUDU: 033130	Číslo přílohy: <b>0200.</b> Paré:
Stupeň dokumentace: DSP	Datum zpracování: 30.01.2022	Formáty:	
		Měřítko:	